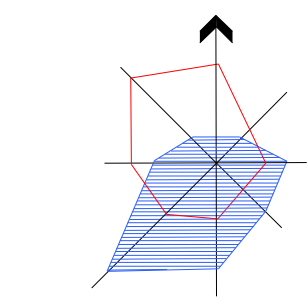
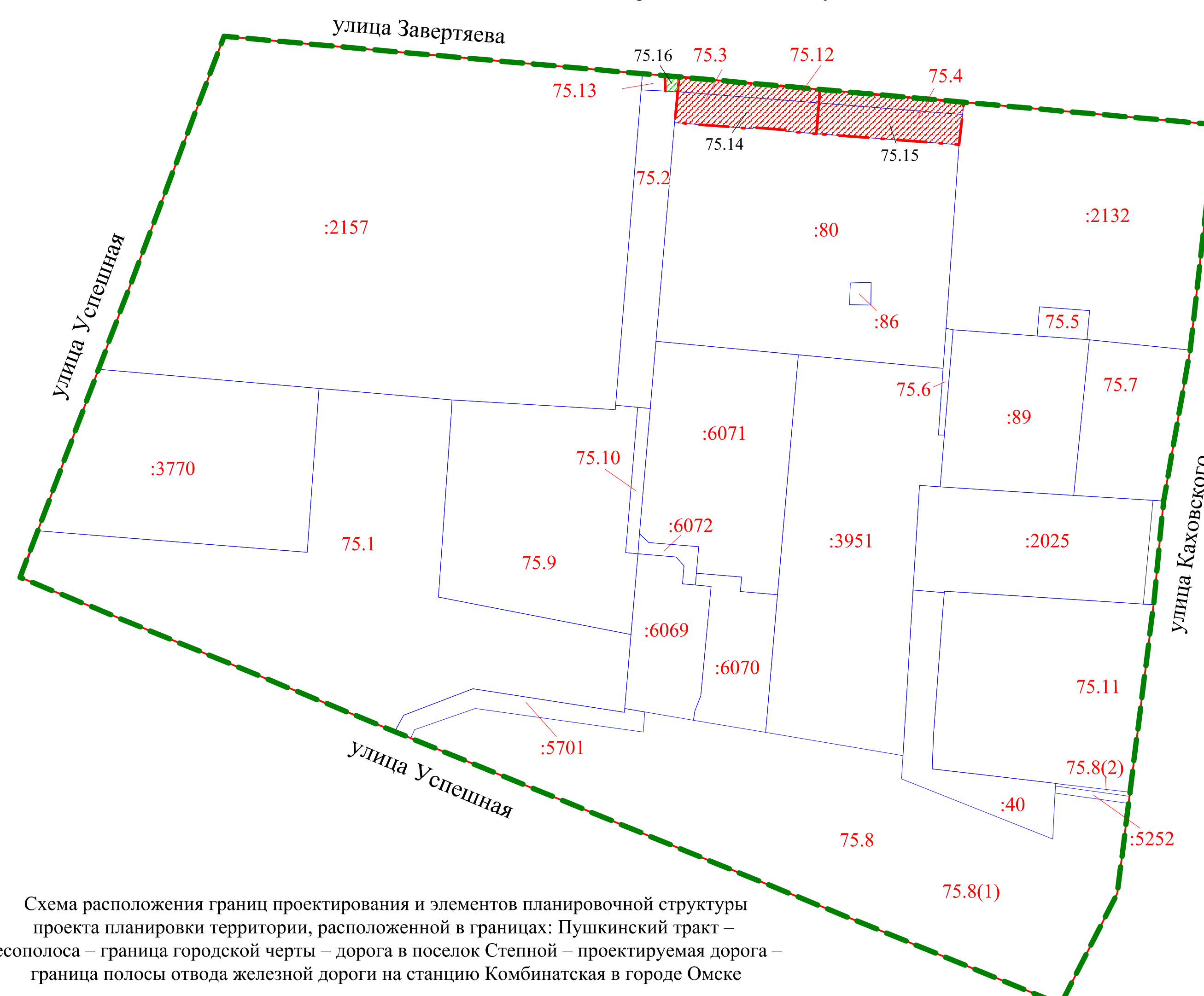
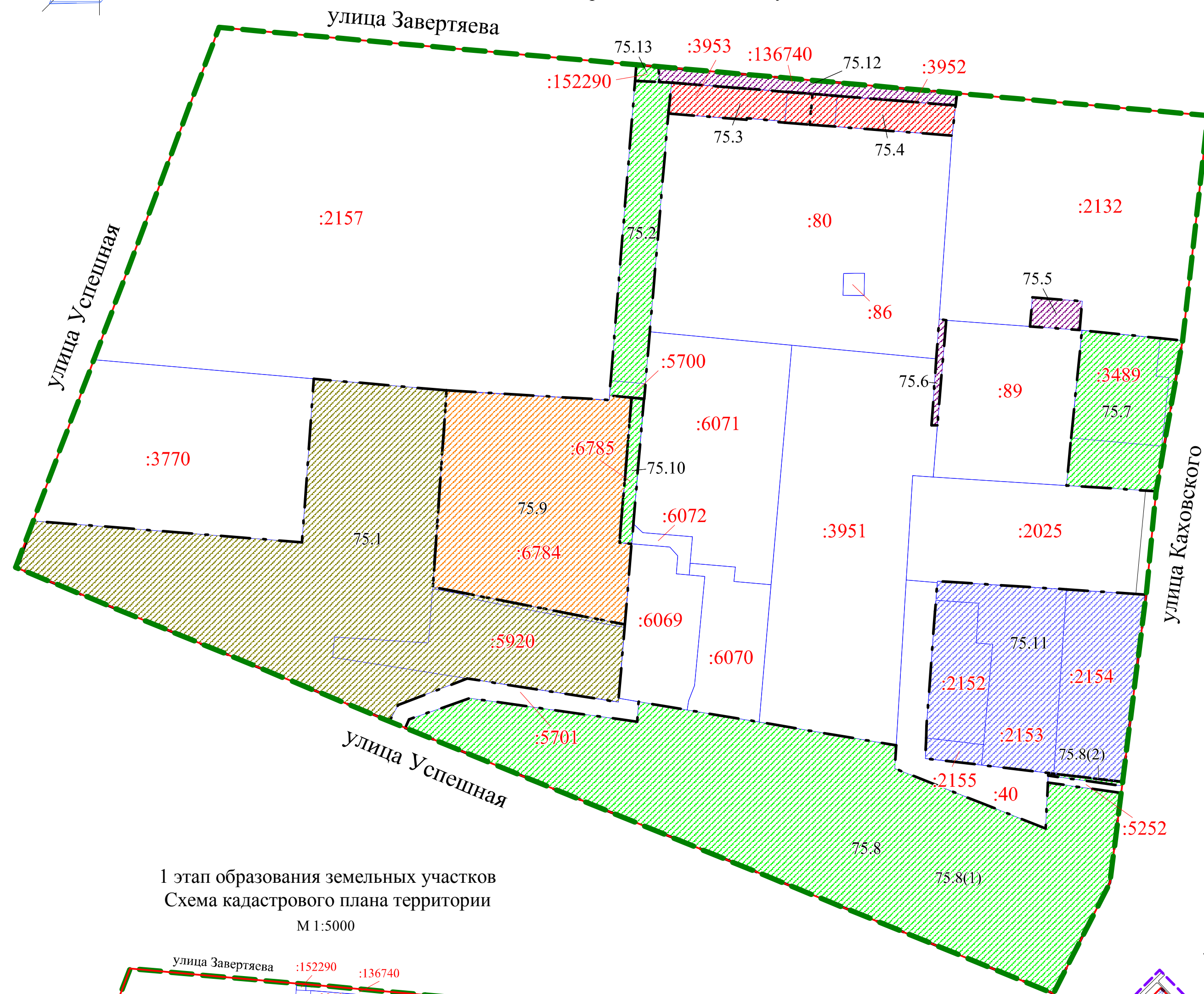





Приложение к проекту межевания территории элемента планировочной структуры № 75 планировочного района III проекта планировки территории, расположенной в границах: Пушкинский тракт – лесополоса – граница городской черты – дорога в поселок Степной – проектируемая дорога – граница полосы отвода железной дороги на станцию Комбинатская в городе Омске

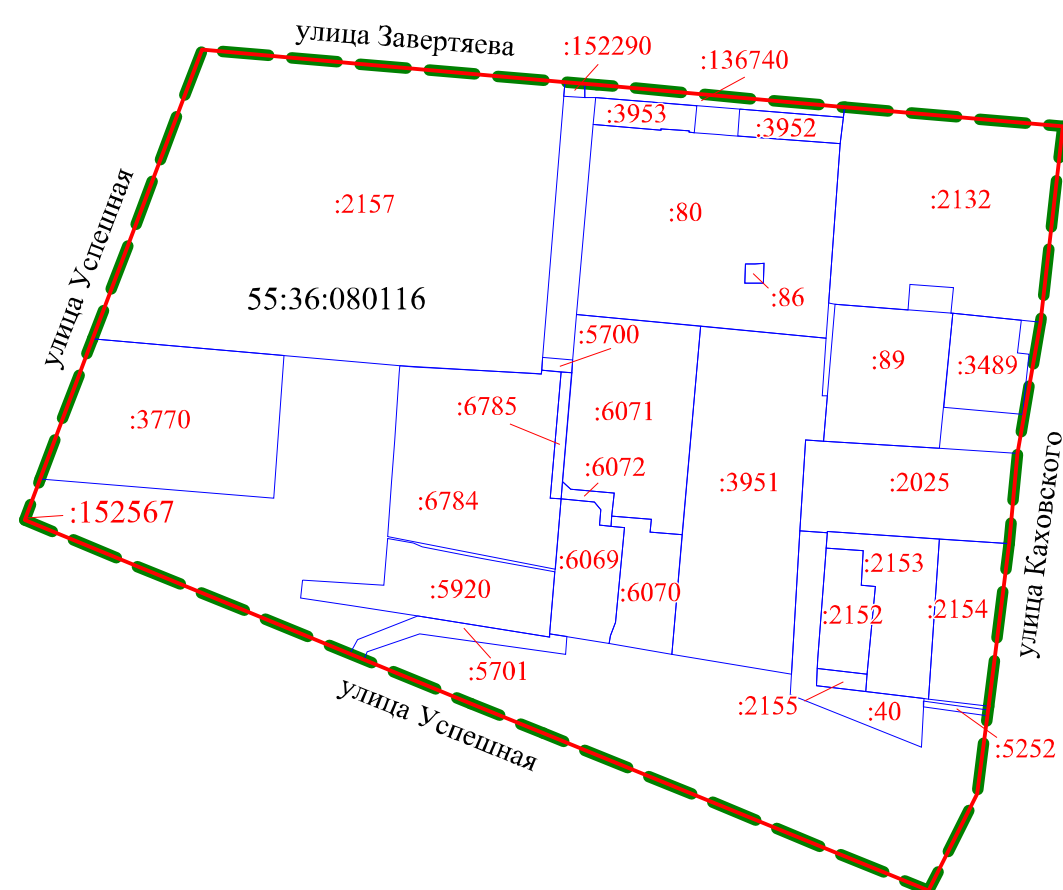


2 этап образования земельных участков

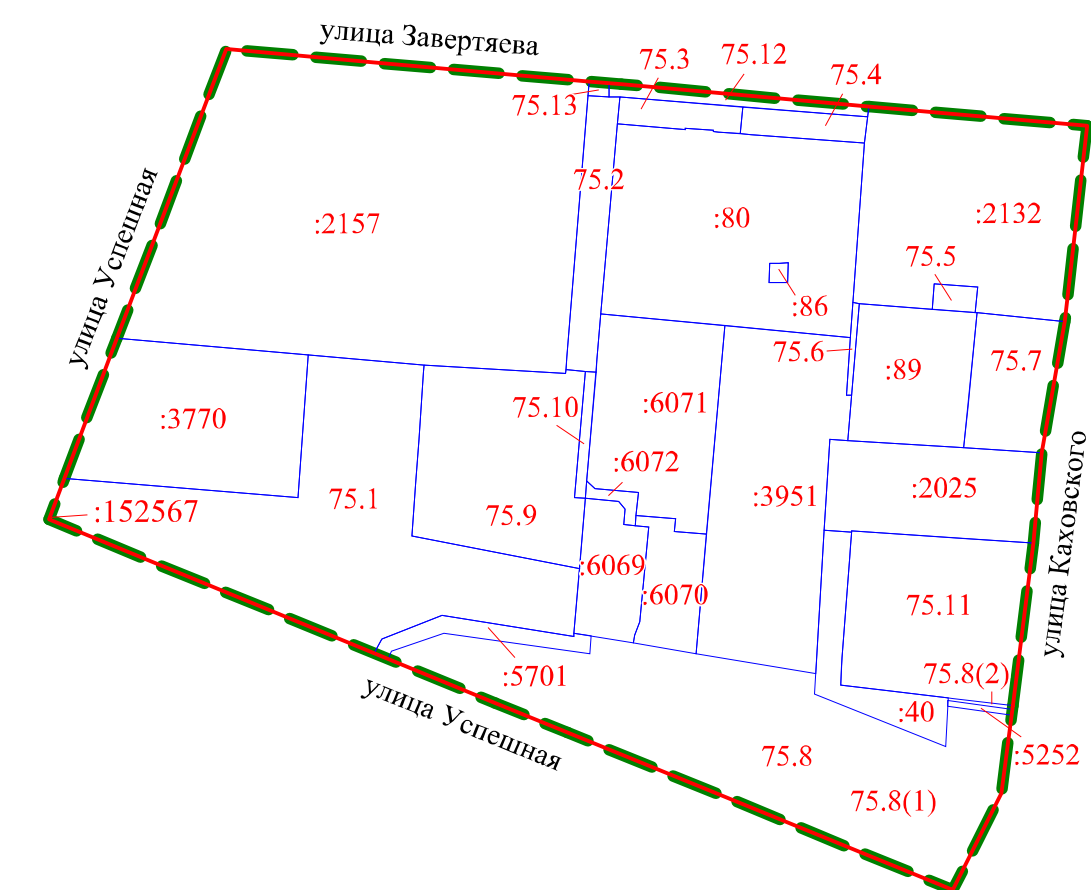





- | Условные обозначения | |
|---|---|
|  | граница проекта межевания территории |
|  | красные линии |
|  | линии отступа от красных линий в целях определения мест допустимого размещения зданий, строений, сооружений |
|  | границы образуемых земельных участков 1 этапа образования |
|  | границы образуемых земельных участков 2 этапа образования |
|  | земельные участки, учтенные в ЕГРН |
|  | земельные участки с условными номерами, образованные на предыдущем этапе межевания территории |
|  | образуемые земельные участки для размещения объектов дошкольного, начального и среднего общего образования |
|  | образуемые земельные участки для размещения магазинов |
|  | образуемые земельные участки среднетяжной жилой застройки |
|  | образуемые земельные участки (территории) общего пользования |
|  | образуемые земельные участки для размещения объектов пищевой промышленности, делового управления |
|  | образуемые земельные участки коммунального обслуживания, предоставления коммунальных услуг |
| 75.3 | номер образуемого земельного участка |
| 75.8(1) | номер контура образуемого земельного участка |













1 этап образования земельных участков
Схема кадастрового плана территории
М 1:5000







2 этап образования земельных участков
Схема кадастрового плана территории
М 1:5000



- Условные обозначения
- | | |
|---|--------------------------------------|
|  | граница проекта межевания территории |
|  | красные линии |
|  | земельные участки, учтенные в ЕГРН |
| 55:36:080116 | номер кадастрового квартала |

- Условные обозначения**
- | | | | |
|---|---|---|--|
|  | граница утвержденного проекта планировки территории |  | II планировочный район |
|  | граница проекта межевания территории |  | III планировочный район |
|  | красные линии |  | земельные участки общего пользования |
|  | граница планировочного района |  | проектируемая территория |
|  | дороги |  | номер планировочного района |
|  | I планировочный район |  | номер элемента планировочной структуры |

- | Условные обозначения | |
|---|---|
|  | граница проекта межевания территории |
|  | красные линии |
|  | земельные участки, учтенные в ЕГРН |
|  | земельные участки с условными номерами, образованные на предыдущем этапе межевания территории |
| 55:36:080116
номер кадастрового квартала | |

Примечание:

1. Разработчик: ООО «Правильная геодезия».
2. Заказчик: Коновалов Е.А.
3. Координаты характерных точек определены аналитическим методом, средняя квадратическая погрешность местоположения характерных точек не более 0,10 м.